












- Plangrense
-  Fiskerihamn (regionalt viktige)
-  Nødhamn
-  ISPS-hamn
- Line: Trase for farled
-  Bandleggingszone: Naturvernområde
-  Grønstruktur: Landskapsområde
-  Sjø og vassdrag generelt (eks. AK)
-  Kystsoner: Riggområde
-  Kystsoner: Ankringsområde
-  Naturmangfold i sjø
-  Akvakultur (eksist. lokaliteter)
-  Sjø og vassdrag generelt (utvida omr. med AK)

Regional kystzoneplan for Sunnhordland og Ytre Hardanger

Retningsgivande plankart  
- vurderingszone for kommunal planlegging

25/08-17		A3 1:325 000	 PLAN & ARKITEKTUR
----------	---------------------------------------------------------------------------------------	-----------------	------------------------------------------------------------------------------------------------------------